



Découvrir les Hautes-Alpes :

Pendant longtemps , le département des HAUTES-ALPES était très mal connu, situé entre la Provence et le Dauphiné, il était difficile pour ce petit département montagnard comptant moins de 15000 habitants de se trouver une identité !

Les choses ont bien changé depuis une trentaine d'années. Quand on entend parler avec chaleur du Queyras, du Briançonnais, des Gorges du Guil, de la vallée de la Clarée, des Pays d'Embrun et de Gap, du Hameau d'Ailefroide , on découvre un département qui ne fait ni dans le prestige, ni dans le super luxe. Il n'y a pas là l'équivalent des Châteaux de la Loire ou des Monuments Musées de l'Île de France. Et pourtant, quels enthousiasmes, elles soulèvent, ces Hautes-Alpes !

Chaque année, touristes et vacanciers viennent plus nombreux découvrir les multiples facettes de ce département si pittoresque, si particulier, si authentique !

Pendant 6 jours, TERRE INCONNUE, en partenariat avec INTER-TOURS, vous propose des balades dans cette région des Alpes avec de nombreux détours autour de la ville de Briançon. Les vallées qui abritent des villages où la qualité de vie n'est pas un vain mot, sauront vous offrir à leur manière une leçon d'équilibre entre nature et patrimoine.



www.terreinconnue.fr

Les HAUTES-ALPES en hiver un décor à vous couper le souffle !

du
30 Janvier
au
04 Février
2012



BRIANÇON : Comme un nid d'aigle
LE QUEYRAS : la montagne étoilée, un massif magique
En **MAURIENNE** et **HAUTE-MAURIENNE** : des grands espaces d'or blanc



Avec

Vous voyagez dans un car *** Grand Tourisme



inter-tours

Sarreguemines

55 les hameaux du bois
57155 MARLY

Tél: 03 87 38 75 49
06 84 49 09 74
06 81 21 52 34

Les 6 jours

936 €


Supplément single : 100 €

UTILISEZ LE BULLETIN D'INSCRIPTION

Le prix comprend:

- * Le transport en car *** grand tourisme
- * Un petit déjeuner à l'aller
- * Les 5 nuits à l'Hôtel Ibis de Briançon Serre-Chevalier
- * Tous les repas, vin et café compris
- * Les dîners à thème à l'hôtel
- * Les droits d'entrée sur tous les sites, les visites guidées
- * Les 3 passages, dans le tunnel de Fréjus
- * La balade avec les chiens de traîneau
- * La visite du Musée du lac de Serre-Ponçon avec son histoire et celle des villages engloutis lors de la construction
- * L'accompagnement durant tout le séjour
- * Les documents fournis,
- * les pourboires

Pour une prise en charge en Lorraine
Pour les autres provenances:
NOUS CONTACTER, nous aménagerons le prix.



Hiver comme été, les HAUTES-ALPES nous offrent un cocktail de découvertes et d'air des cimes, un département à découvrir !




Licence: L1057.95.0007

LE PELVOUX, LA BARRE DES ÉCRINS, LA MEIJE

Ces 3 massifs possèdent les 3 plus hauts sommets des Hautes - Alpes.

Lors de nos déplacements en car, nous les approcherons au mieux pour pouvoir les admirer !



Le Pelvoux (3946 m.) est une immense montagne de neige et de roc, à lui tout seul il constitue un véritable massif !



La Barre des Écrins (4102 m.) est entourée de 4 glaciers. Elle n'a été découverte que tardivement par des géographes au XIX^{ème} siècle. Aujourd'hui, elle attire beaucoup d'alpinistes.



La Meije (3983 m)
Dans l'histoire de l'alpinisme, la Meije occupe une place particulière: ce fut le dernier sommet majeur des Alpes à être gravi, et cette première ascension fut réalisée par un français.

La Vallée de la Durance :

La Durance prend sa source à 2500 mètres d'altitude près de la frontière italienne à côté du col de Montgenèvre. Tout au long de ses 305 km de périple, la Durance traverse les départements des Hautes-Alpes, des Alpes de Haute-Provence et du Vaucluse, pour se jeter dans le Rhône. Nous nous intéresserons à son parcours dans le département des Hautes-Alpes, avec des villages typiques qui ont fait l'histoire de ce pays.



La Vallée de la Durance est un axe majeur entre les Alpes et la Méditerranée.

Nous découvrirons certaines localités qui méritent un détour avec un éventuel arrêt : l'Argentière-la-Bessée - Mont-Dauphin - Embrun - Savines-le-Lac et bien sûr le Lac de Serre-Ponçon et son barrage unique en Europe.

MONT DAUPHIN

Cette commune des Hautes-Alpes est membre du réseau des sites majeurs de Vauban, elle est inscrite sur la liste du patrimoine mondial de l'UNESCO.

LE LAC DE SERRE-PONÇON, à partir d'EMBRUN ...

La vieille cité d'Embrun mérite le détour . Dominant la Durance et accrochée sur son roc, elle bénéficie de par sa position géographique d'un climat parmi les plus secs et ensoleillés des Alpes. C'est la raison pour laquelle on la surnomme à juste titre la « Nice des Alpes ». Le Lac de Serre-Ponçon avec Savines-le-Lac et le Barrage constitueront les dernières étapes de nos découvertes de la Vallée de la Durance dans les Hautes-Alpes.



Le Queyras

« Stoppez votre course contre la montre et découvrez un pays où le temps vous est conté ... »




Un Parc Naturel Régional est un territoire rural habité, reconnu, au niveau national pour sa forte valeur patrimoniale et paysagère, qui s'organise autour d'un projet concerté de **développement durable**, fondé sur la protection et la valorisation de son **patrimoine naturel, culturel et humain**. Le parc met en œuvre une politique innovante d'aménagement et de développement économique, social et culturel respectueuse de **l'environnement**. Il permet aux habitants de vivre et travailler au pays, il répond au défi environnemental et crée de l'emploi. Le **Parc** est un espace ouvert, l'accès est entièrement libre. Ce label reconnu est bénéfique au **développement local** et à **l'accueil du public**.



Le Queyras et ses 8 stations-villages:

Le Queyras dans les Hautes-Alpes, le secret des Alpes du Sud, un espace préservé, un territoire d'exception inondé de soleil !! Le Queyras est un vaste terrain de jeux où l'on peut glisser, randonner, s'amuser, se laisser dorloter, rêver au bord des pistes, flâner d'un village à un autre ... Abriès, Aiguilles, Arvieux, Ceillac, Château Ville Vieille, Molines en Queyras, Ristolas, Saint-Véran.




CHÂTEAU-QUEYRAS

On ne connaît pas l'origine exacte de Fort-Queyras. Ce qui est certain, c'est que très tôt dans notre histoire, un ouvrage fortifié joue ici le rôle de défense contre les pillards et fut ainsi un symbole d'autorité.

La République des Escartons

Il s'agit d'un ensemble de territoires montagnards du département des Hautes-Alpes qui ont joui d'un statut fiscal et politique privilégié de 1343 à 1789. Une histoire très particulière des habitants de ces vallées.



Lire l'heure au soleil : Apparus dans le

Queyras au début du XVIII^e siècle, les cadrans solaires sont moins prestigieux que les horloges de clocher, mais tout de même signe de richesse. Ils nécessitent de faire appel à des artisans doués pour les mathématiques. Ces cadrans fresquistes appliquent sur un enduit de chaux humide des pigments naturels, allant du très courant ocre jaune au coûteux lapis-lazuli. Les cadrans solaires sont le témoignage précieux d'un mode d'existence disparu, où la course du soleil rythmait la vie quotidienne.

Pour nous rendre dans le Queyras, nous passerons par les Gorges du Guil. Ces gorges vraiment impressionnantes constituent la porte d'entrée du Queyras. Pittoresques, étroites et profondes, en les sillonnant, nous surplomberons la rivière du Guil, véritable spot d'eau vive des Alpes.



GUILLESTRE

A plusieurs reprises, nous traverserons Guillestre, petite ville au charme rustique et aux rues en colimaçon avec ses maisons trapues de son cœur ancien.

J1	Lundi 30/01/2012	J2	Mardi 31/01/2012	J3	Mercredi 01/02/2012
04h.30 : départ de Sarreguemines Petit déjeuner en cours de route Voyage Aller par l'A4, l'A31, l'A6 Arrivée au nord de Lyon en fin de matinée	BRIANÇON : Visite guidée « Plus haute ville de l'Union Européenne » Ville forteresse avec l'empreinte de Vauban Ville de montagne, touristique, médiévale, religieuse et climatique Départ pour la Vallée de la Clarée	LE QUEYRAS : Abriès- Ristolas Une journée exceptionnelle avec « Les Chiens de traîneaux du Queyras » Présentation des chiens - Explication sur les attelages - Balade en traîneau et découverte de la vallée d'Abriès, au pied du Massif du Mt Viso	Déjeuner régional au nord de Lyon	Déjeuner du terroir à NÉVACHE	Déjeuner régional à ABRIÈS
Suite du voyage Aller par l'A46, l'A432, l'A43 jusqu'à Modane avant le tunnel de Fréjus LA VALLÉE DE LA MAURIENNE Aiguebelle, St-Jean-de-Maurienne , (capitale de la Maurienne, visite) St-Michel-de-Maurienne. Arrêts curiosités en fonction de la météo. Petit crochet par l'Italie et le col de Montgenèvre Arrivée à BRIANÇON en fin d'après-midi	LA VALLÉE DE LA CLARÉE - NÉVACHE Proche de Montgenèvre et Briançon, collée à la frontière franco-italienne, cette vallée est un site naturel classé, proposant des paysages exceptionnels, une nature et un patrimoine préservés (la route bien déneigée permet un accès facile à tous les hameaux de la vallée) Temps libre à Briançon sur le retour (ss rés)	LE QUEYRAS : Abriès- Ristolas (suite) Découverte à pied des deux villages avec une visite concernant « Le Costume d'Autrefois » (une invitation au voyage) et une visite de « La maison de la Nature » (la nature de la haute montagne) A voir absolument ! Sur le chemin du retour : CHÂTEAU-QUEYRAS (avec ss réserve une visite de FORT-QUEYRAS)	Dîner et nuit à l'hôtel Ibis à BRIANÇON	Dîner à thème, nuit à l'hôtel Ibis à BRIANÇON	Dîner à thème, nuit à l'hôtel Ibis à BRIANÇON

J4	Jeudi 02/02/2012	J5	Vendredi 03/02/2012	J6	Samedi 04/02/2012
LA HAUTE-MAURIENNE Une journée consacrée à la vallée de la Haute-Maurienne avec ses villages montagnards Après le passage du Tunnel du Fréjus, à partir de Modane, nous découvrirons : Aussois, Sollières, Sardières, Termignon, Lanslebourg, Mont-Cenis, Lanslevillard, Bessans et Bonneval sur Arc	LE QUEYRAS : Découverte des villages : Château-Queyras, Arvieux, Ville-Vieille, Molines en Queyras et SAINT-VÉРАН (2040 m) : la plus haute commune d'Europe, ici toutes les activités hivernales sont proposées - le musée de Soum Saint-Véran fait partie des 151 plus beaux villages de France. A connaître absolument !	Voyage retour : pour rejoindre Lyon en passant par Grenoble , nous emprunterons l'ancienne nationale qui passe par le Col du Lautaret et ferons 2 petits arrêts à MONNETIER-LES-BAINS et BOURG d'OISANS Arrivée à LYON en fin de matinée, petite balade sur les quais de Saône	Déjeuner montagnard à BESSANS	Déjeuner queyrassin à SAINT-VÉРАН	Déjeuner dans un Bouchon à Lyon
Découverte et visite à pied des villages de BESSANS et BONNEVAL / ARC Sur le chemin du retour, passage par le village de BRAMANS (LA NORMA sous réserve) Retour vers Briançon par le Tunnel du Fréjus, arrêt à MONTGENÈVRE , le nouveau village franco-italien de la Voie Lactée à 1850 m,	LA VALLÉE DE LA DURANCE La Durance : de MONT-DAUPHIN au Lac de Serre-Ponçon en passant par EMBRUN et SAVINES-LE-LAC . LAC DE SERRE-PONÇON : 2 ^{ème} lac artificiel d'Europe de par sa capacité, dans un cadre montagnard exceptionnel - Visite retraçant l'histoire du plus grand barrage en terre d'Europe !	Retour vers la Lorraine en empruntant les autoroutes A6, A31, et A4	Dîner et nuit à l'hôtel Ibis à BRIANÇON	Dîner de clôture, nuit à l'hôtel Ibis à BRIANÇON	Vers 22h.00 Retour à Sarreguemines

Où logerons-nous ?

Nous passerons les 5 nuits à l'hôtel Ibis de Briançon Serre-Chevalier. Cet hôtel récent, de grand confort est très bien situé au nord-ouest de la ville au carrefour des Grands Cols des Alpes: Lautaret, Galibier et Izoard. De l'hôtel, on peut accéder très facilement au col de Montgenèvre et à la Vallée de la Durance pour se rendre dans le Queyras.



Briançon, 2^{ème} ville des Hautes-Alpes après Gap, à 1326 mètres d'altitude est la plus haute ville et la plus ensoleillée de France. Elle est située au confluent de 3 vallées : la Durance, la Guisane et la Cerveyrette sur un verrou glaciaire. La large vallée de la Durance lui ouvre, vers le nord, par le col de Montgenèvre les portes de l'Italie, et au sud, vers Gap et la Provence. Briançon est réputée pour sa vieille ville et sa place forte constituée d'un dispositif considérable imaginé par Vauban.



La Vallée de la Clarée : Cette vallée est la plus grande vallée à fond plat que l'on découvre vers le nord en montant au col de Montgenèvre. Grâce à l'agriculture qui maintient l'équilibre avec la nature sauvage, la Vallée de la Clarée n'a pas perdu ce charme qui lui valut, au siècle dernier, d'être qualifiée de « plus belle vallée des Alpes occidentales »



Névache : Village authentique des Hautes-Alpes, à 1610 m , porte de la Merveilleuse Haute Vallée de la Clarée, dans un cadre somptueux, Névache est le point de départ de magnifiques balades, été comme hiver. Dans ce site naturel préservé, le soleil, l'eau et la neige abondent.