



www.terreinconnue.fr

LE VIGNOBLE & LA ROUTE DES VINS D'ALSACE

Voyage au cœur d'un jardin extraordinaire



La plus célèbre Route des Vins de France offre un voyage incomparable à travers des paysages pittoresques, une architecture, une gastronomie et une culture uniques. Elle se déroule au pied des Vosges sur plus de 170 km et vous permet de rencontrer les vignerons qui, de génération en génération, ont façonné cet itinéraire d'exception. De Wissembourg à Thann, cinq territoires se succèdent, dont deux sont labellisés « Vignobles et Découvertes ».

Après le déjeuner typiquement alsacien, au Restaurant « Au Vieil Armand » à Berrwiller, nous entamerons le voyage retour par « l'Alsace Secrète », en empruntant des tronçons de la Route des Vins. Nous traverserons de très beaux villages connus et moins connus. Pour nos arrêts, nous en avons retenu 2 : Turckheim et Scherwiller. Et n'oublions pas, nous serons au début du printemps !



Le village de Turckheim

Turckheim, un très beau village à l'entrée de la Fecht, est réputé non seulement pour son riche centre historique et la qualité de ses vins, mais aussi par son veilleur de nuit, qui continue à faire sa tournée tous les soirs à 22:00, de mai à octobre. L'occupation du site semble remonter à l'époque romaine, des vestiges ayant été retrouvés sur place. Aujourd'hui Turckheim est essentiellement viticole. Un petit circuit est prévu pour mieux connaître le village.



Le Musée du Mémorial des Combats de la Poche de Colmar

Un pan de l'Histoire méconnu pour beaucoup, la France est libérée avec Paris en août 1944, mais en réalité, il faut attendre février 1945 pour la libération de la Poche de Colmar. Un petit musée très riche, à visiter absolument, car l'histoire est impressionnante



SCHERWILLER Capitale du Riesling! C'est un magnifique village viticole au cœur de la Route des Vins, situé à 3 km de Sélestat, au pied du massif de l'Ortenbourg. La rivière Aubach qui traverse le village, offre une très belle balade avec les maisons de vignerons et les fermes qui la bordent, ainsi que les ponts en pierres qui la traversent. Une centaine de lavoirs jalonnent les boucles de l'Aubach.



Découvrir Scherwiller, c'est aussi retrouver un patrimoine et des traditions dans des paysages enchanteurs. Au cœur de la Route des Vins, le village est un Haut Lieu du Riesling. A ce titre et pour faire honneur à ce symbole de l'Alsace épicurienne, nous ferons une halte gourmande dans une des plus belles « Winstub » du village.

Le prix comprend :

- * Le transport en car *** grand tourisme
- * Les différentes visites prévues au programme
- * Les droits d'entrée sur tous les sites
- * Le déjeuner alsacien, vin et café compris
- * Le dîner Flammes dans une Winstub à Scherwiller
- * Une dégustation de vins d'Alsace
- * L'accompagnement durant la journée
- * Les documents fournis, les pourboires

Programme

06 :00 Départ de SARREGUEMINES - 06 :20 FORBACH - 06 :35 SAINT-AVOLD - 07 :15 MARLY - Itinéraire : Marly - Nancy - Saint-Dié - Le Col de la Schlucht - La Route des Crêtes - Le Vieil Armand
 10 :30 : Arrivée au Vieil Armand 10 :30 - 12 :30 : Visite du Vieil Armand
 12 :30 - 14 :30 : Déjeuner alsacien à Berrwiller au pied du Vieil Armand
 15 :00 - 17 :00 : Visite de Turckheim : la vieille ville et le Musée du mémorial
 17 :30 - 18 :30 : Visite de Scherwiller - le village, son patrimoine exceptionnel
 18 :30 - 20 :00 Dégustation de Riesling et Dîner Flammes à Scherwiller dans une célèbre « Winstub » du village
 22 :00 Retour à Marly 23 :00 : Retour à Sarreguemines

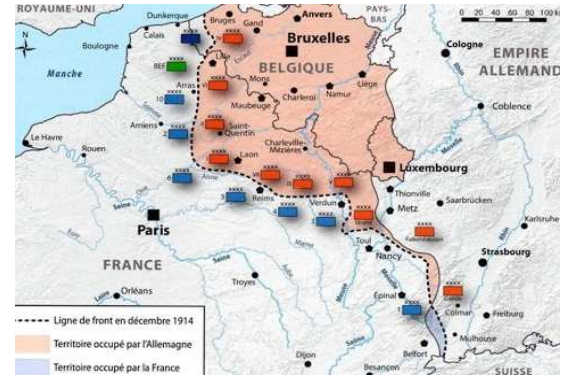
prix de la journée : 158 €/personne

1914 - 1918

La Grande Guerre ou Première Guerre Mondiale

Des lieux de mémoire incontournables,
Ce qu'il faut savoir sur le Front des Vosges,
Un site unique de la guerre de montagne !

LE HARTMANNSWILLERKOPF Jeudi 12 avril 2018



La ligne bleue des Vosges, Massif Stratégique En 1914, elle n'est plus seulement un horizon mais un point de départ pour la reconquête des terres lorraines et alsaciennes. Et les chasseurs alpins en uniforme bleu, de monter à l'assaut de cette montagne, où la fameuse « ligne » caracole sur les crêtes, du Luxembourg à la Suisse. Dans cet environnement, où les barres rocheuses de grès vosgien dominent, le massif conserve des vestiges exceptionnels de la Première Guerre Mondiale. Leur inscription sur la liste du Patrimoine Mondial de l'Unesco est demandée par l'association « Paysages et sites de mémoire de la Grande Guerre ».



Le massif vosgien est le seul champ de bataille qui se situe en zone de montagne, souvent à plus de 1000 m d'altitude

Cette route des Crêtes, parallèle à la ligne de front, est construite en quelques mois par des milliers de militaires. C'est une piste large de 8 mètres, permettant de faire passer deux convois, et volontairement peu visible depuis l'Alsace. Techniquement c'est une vraie prouesse.

Un exploit technique !
La construction de cette route, qui a été fondamentale pour la poursuite des combats, montre qu'on passe à l'ère de la guerre industrielle. C'est une infrastructure importante, construite en un temps record.

LA MORT RÔDE SUR LE VIEIL ARMAND - Le Hartmannswillerkopf, rebaptisé Vieil Armand, est un massif stratégique à 956 mètres d'altitude, il permet l'accès à la plaine d'Alsace et le contrôle des voies de communications. Il compte des milliers d'abris et 90 kilomètres de tranchées. De décembre 1914 à janvier 1916, il est ravagé par les obus et les lance-flammes, ce site boisé prend alors des airs fantomatiques et le nom des « Montagnes de la mort ». 25000 soldats y périrent. Il est l'un des quatre monuments nationaux de la Grande Guerre.



Historial franco-allemand du Hartmannswillerkopf

L'Historial franco-allemand de la Grande Guerre au Hartmannswillerkopf est ouvert depuis le jeudi 3 août 2017. Il est un outil à multiples facettes, à la fois historique, touristique ainsi que mémorial et avant tout pédagogique. L'Historial offre une vision large des événements pendant la 1^{ère} Guerre Mondiale en laissant toutefois une place centrale au Hartmannswillerkopf - Vieil Armand afin de servir de lien avec les sites et le monument national voisin et de permettre aux visiteurs de mieux les décrypter.

Au-delà de la vision locale, la présentation garde en permanence des vues sur la dualité et surtout l'amitié franco-allemande, du niveau individuel, débutant dès l'après-guerre lorsque les combattants des deux camps se retrouvent sur les champs de batailles, jusqu'aux cérémonies internationales et notamment celle du 3 août 2014 à l'occasion du centenaire de l'entrée en guerre de l'Empire Allemand et de la République Française.