LES ENVIRONS D'AMSTERDAM

La capitale des Pays-Bas occupe le cœur du Randstad, zone très urbanisée qui constitue le poumon économique du pays et s'étend au sud jusqu'à Rotterdam, grand port moderne riche en architecture d'avant-garde. De belles villes anciennes , telles que La Haye et Haarlem, réputées pour leurs musées, ou Leyde et Utrecht, ne se trouvent également qu'à quelques kilomètres de Amsterdam.

ARNHEM Une situation géographique remarquable, sur l'autoroute fluviale, européenne Rotterdam Ruhr.
Arnheim est également connu pour une célèbre bataille en 1944. après avoir franchi la Meuse, les Alliés devaient rapidement envahir l'Allemagne. Ce fut un échec.



LEYDE : ville natale de Rembrandt, ville de la jeunesse, ville étudiante ,très animée et branchée .c'est ici que le maître mondialement renommé a fait ses premiers pas vers une existence fabuleuse comme peintre.. Après Amsterdam, le centre-ville séculaire comprend le plus de canaux et de ports aux Pays-Bas.

MARKEN : une péninsule idyllique ! Marken était régulièrement inondée, les habitants ont donc construit leurs maisons sur des pilotis et des monticules de terre appelés « terpen ». Ces petites maisons caractéristiques sont uniques au monde.
Marken a été séparé du continent par une tempête au 13e siècle. La population a donc été isolée pendant des siècles, et gagnait son pain grâce aux marins-pêcheurs. Marken n'a été relié au continent qu'en 1957 par la construction d'une digue et est devenue une péninsule depuis ce jour-là. Néanmoins, Marken a su conserver son caractère authentique et les habitants chérissent leurs traditions.

HAARLEM au fil de l'eau et de canaux, une ville ancienne dotée d'un centre historique remarquable. Elle est appelée « La belle Hollandaise »

D'autres villes plus éloignées d'Amsterdam, des villes hanséatiques médiévales aux villes côtières et des villes de forteresse en forme d'étoiles aux villes estudiantines à l'architecture exceptionnelle !

DELFT : une des plus anciennes villes typiques du pays , célèbre pour ses faïences et sa porcelaine connue dans le monde entier avec Johannes , Vermeer et la Maison Royale

Rotterdam : la ville la plus moderne des Pays-Bas était à l'origine un village de pêche au XIIIe siècle. Elle commença à devenir une puissance industrielle et commerciale lorsque les bombardiers allemands détruisirent la ville et le port en 1940 .
Rotterdam est une ville avec plusieurs villages : une ville portuaire un peu brute, une ville élégante et une ville tendance et artistique. Mais Rotterdam c'est surtout la ville de l'architecture où l'innovation est le point central.

GOUDA : la ville des Pays-Bas aux célèbres fromages, avec une histoire singulière. Elle est connue dans le monde entier pour son fromage, ses gaufres au sirop, ses pipes et sa faïences et bien sûr son marché dans le centre historique.

LA HAYE : est une des villes les plus extraordinaires des Pays-Bas. Pas seulement parce que c'est le siège du Gouvernement, de la Cour Internationale de justice de l'ONU mais aussi grâce aux nombreux monuments , quartiers historiques et à sa situation près de la côte.

LA HAYE est également connue comme « Cité royale au bord de la mer » et est aussi appelée la Résidence , car beaucoup de membres de la famille Royale y résident.

LES PAYS - BAS

Pourquoi, il ne faut plus dire « Hollande » à partir du 1er janvier 2020

www.terreinconnue.fr

Prise à l'automne 2019, la mesure est entrée en vigueur au 1er janvier 2020. les autorités néerlandaises ont souhaité changer l'image du pays et attirer les touristes dans de nouvelles provinces.
La Hollande ne désigne que deux des douze provinces des Pays-Bas: la Hollande du Nord avec Amsterdam et la Hollande du Sud avec La Haye , toutes deux situées à l'ouest du pays.
Le gouvernement espère ainsi désengorger Amsterdam et attirer les voyageurs dans de nouvelles provinces.

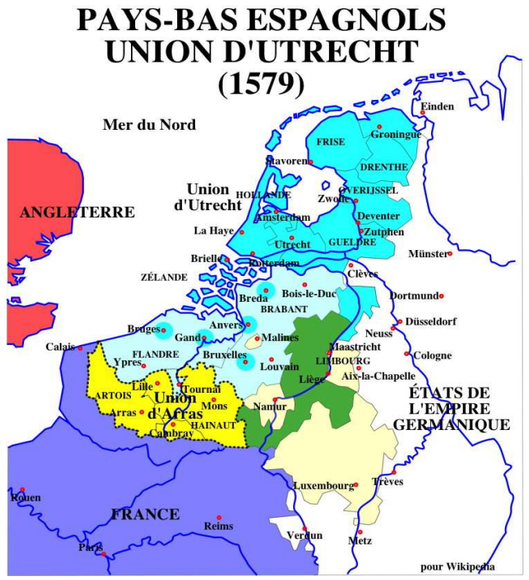

Comprendre les Pays-Bas

L'HISTOIRE DES PAYS-BAS remonte à 5 siècles : Un royaume déchiré entre Catholiques et Protestants .

Au XVe siècle, les Ducs de Bourgogne organisent la région en « 17 provinces des Pays-Bas » unies et indivisibles. Celles-ci couvraient les Pays-Bas, la Belgique et le Nord de la France.

Au XVIe siècle, les 17 provinces sont contrôlées par l'Espagne Catholique qui combat le protestantisme. A l'issue d'une guerre de 80 ans, les 17 provinces sont réparties entre les provinces indépendantes du Nord (les actuels Pays-Bas) et les provinces du Sud qui restent sous dépendance espagnole.

Au XVIIe siècle, Napoléon fait passer les Pays-Bas sous domination française. En 1815, après Waterloo, les Pays-Bas reprennent leur indépendance et en 1830, les provinces catholiques du Sud font de même.

Pour quelqu'un qui n'est jamais venu aux Pays-Bas, le premier voyage commence souvent ou presque toujours par Amsterdam. C'est clairement une ville incontournable du pays.

Amsterdam est une ville qui a beaucoup d'atouts et qui est très touristique, un centre commercial et cosmopolite exemplaire. Il faut visiter Amsterdam, mais il y a aussi beaucoup d'autres endroits à voir aux Pays-Bas. Il serait dommage de réduire un voyage aux Pays-Bas à Amsterdam.

Pourquoi y a-t-il des Moulins ? Pourquoi y a-t-il des polders ? Pourquoi y a-t-il autant de tulipes au printemps ? Pourquoi construit-on des maisons sur l'eau, Pourquoi la conquête de canaux est-elle si importante ? Pourquoi aux Pays-Bas, tous les étudiants parlent Anglais ? Pourquoi ? .. Pourquoi? …

Il y a beaucoup de questions auxquelles nous essaierons de répondre pendant ce court passage, dans ce pays membre fondateur de l'Union Européenne

LES CANAUX A AMSTERDAM


HUIS BARTOLOTTI


WESTERKERK

ANNE FRANK HUIS

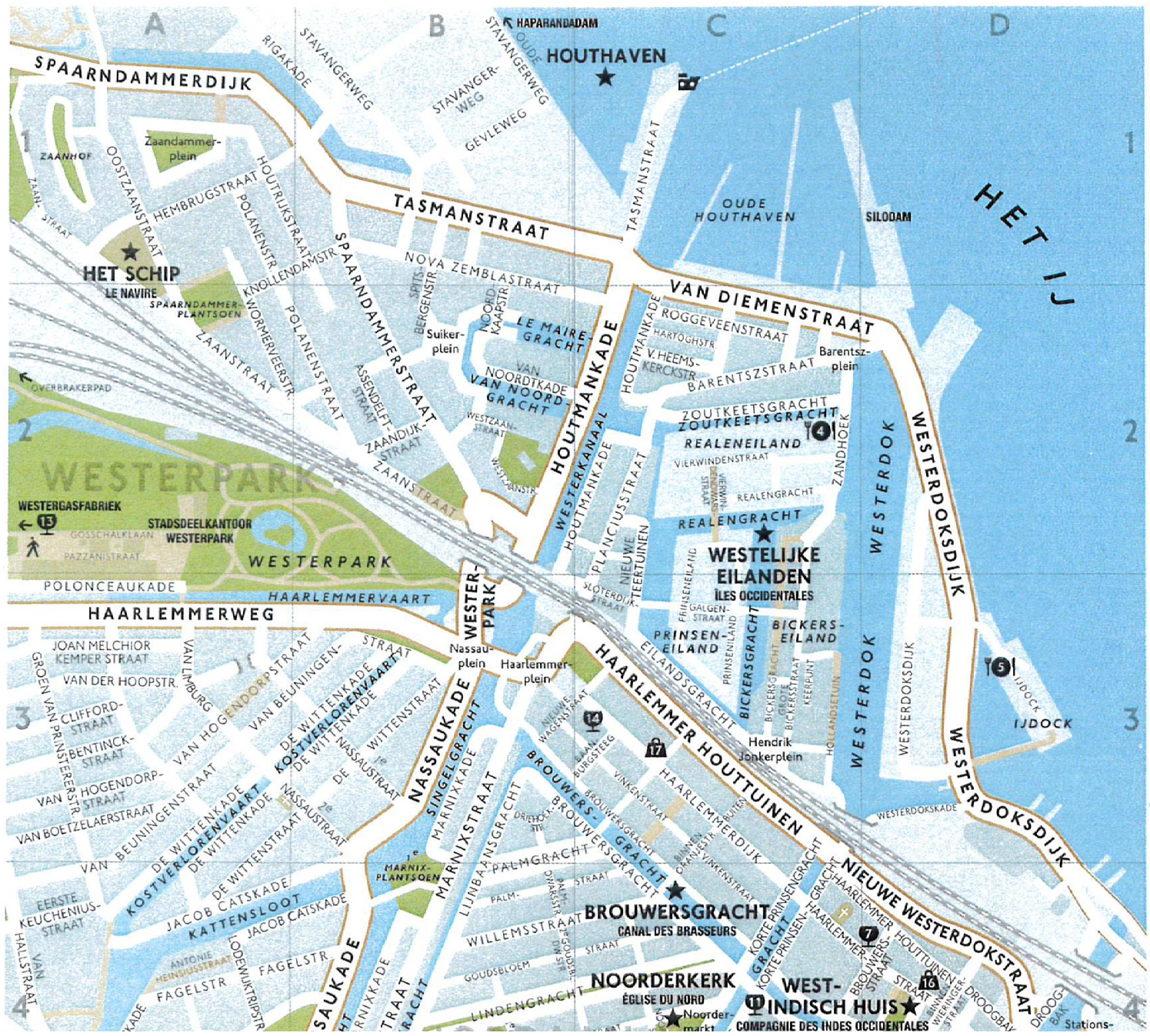

WEST INDISCH HUIS

BROUWERSGRACHT

WESTELIIKE EILANDEN